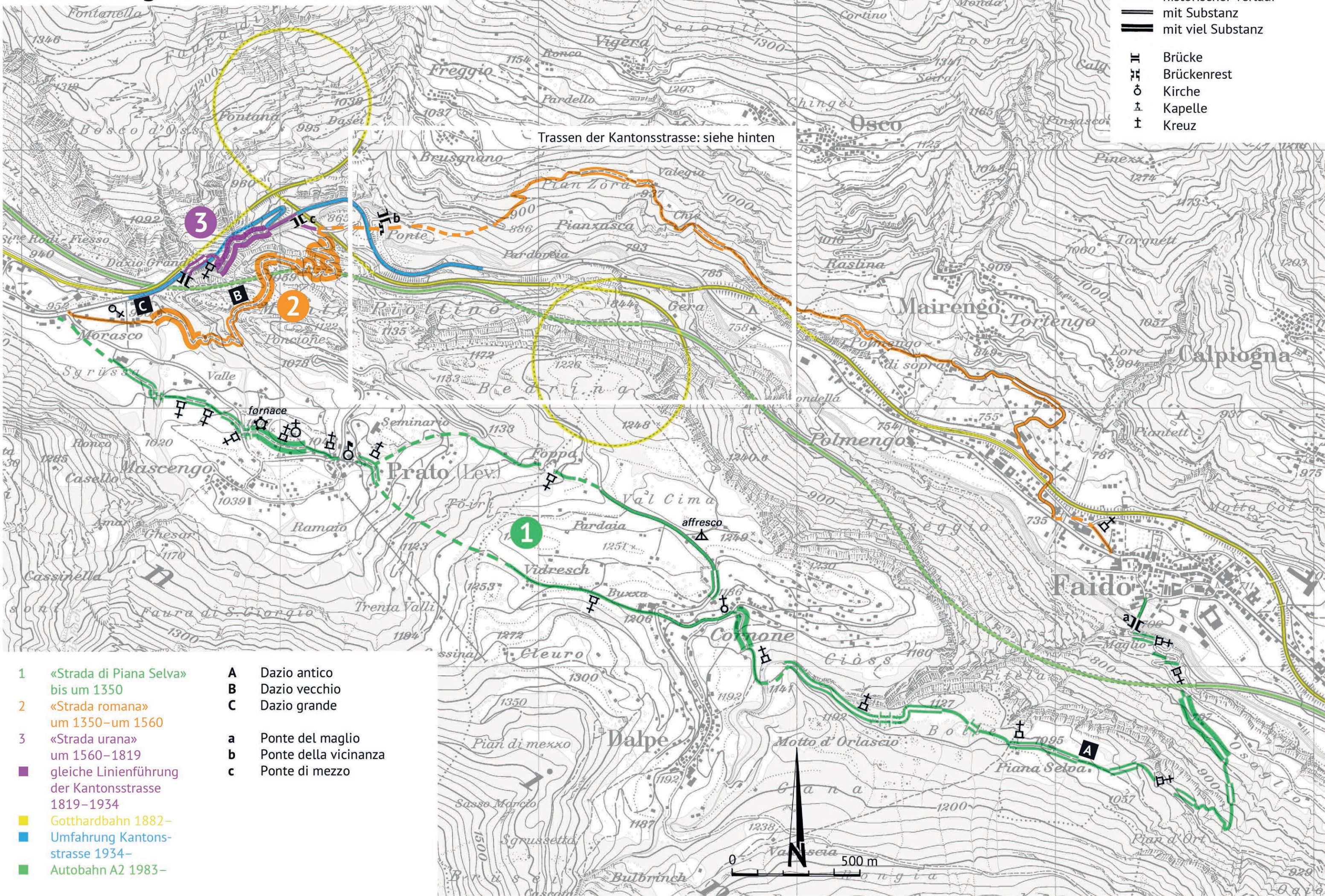
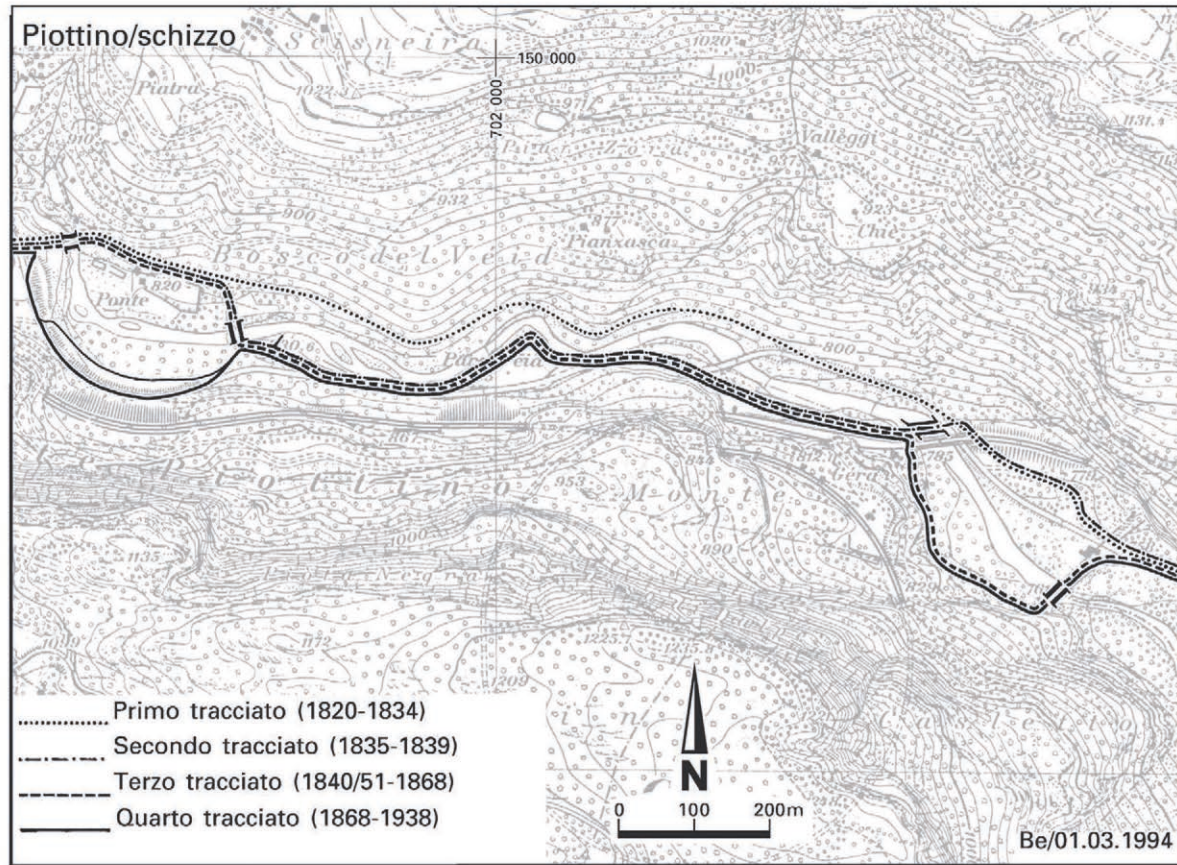


Verkehrswege am Monte Piottino

- vermuteter Verlauf
- historischer Verlauf
- == mit Substanz
- === mit viel Substanz
- ⊥ Brücke
- ⊥ Brückenrest
- ⊙ Kirche
- ⊕ Kapelle
- ⊥ Kreuz





Varianten der Kantonsstrasse unterhalb der Piottino-Schlucht
(aus der IVS Dokumentation Kanton Tessin; erarbeitet von ViaStoria,
Autor der Karte: Giorgio Bellini)

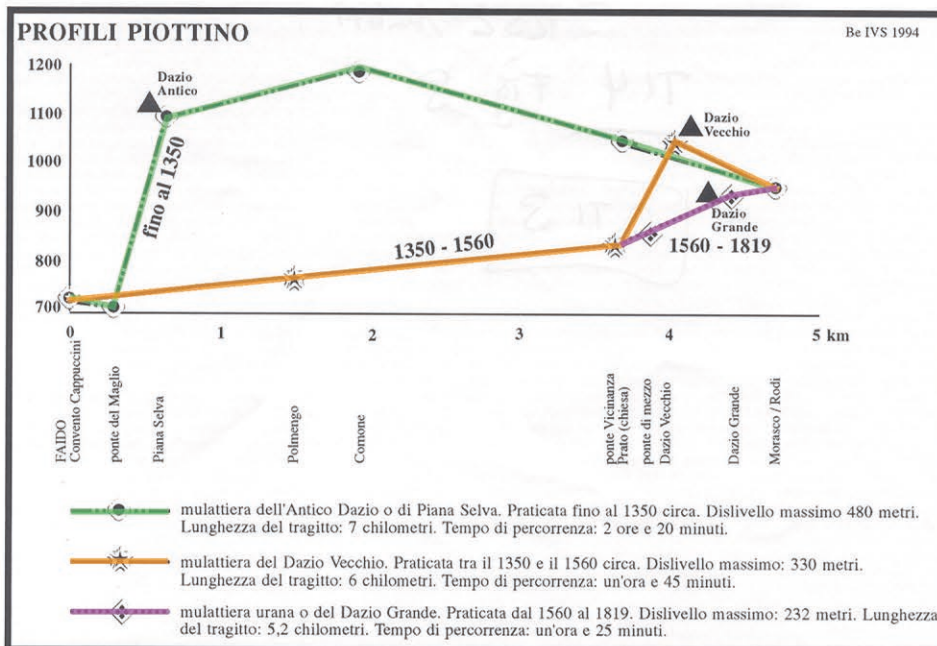
Verkehrswege am Monte Piottino



Gola del Piottino, 2005



Gola del Piottino, 1876



Höhen- und Längensprofil der Wegvarianten vor der Kantonsstrasse
am Monte Piottino (aus der IVS Dokumentation Kanton Tessin;
erarbeitet von ViaStoria, Autor der Grafik: Giorgio Bellini)

Karte innen: Auf der Grundlage der IVS Inventarkarte (erarbeitet
von ViaStoria; Basis: Landeskarte 1:25 000 Blatt 1252 Ambri-Piotta),
überarbeitet von Andres Betschart, 2010.